

Plan n° 2091-3A	Circuit de déneigement (grattage et sablage)
Plan n° 2091-3B	Circuit de déneigement (sablage)
Plan n° 2091-4	Circuit de déneigement (zones à surveiller)
Plan n° 2091-7	Circuit de déneigement (trottoirs - priorités 1 et 2)
Plan n° 2091-8	Déneigement près des écoles (équipe de soir)
Plan n° 2091-9	Soufflage en bordure
Plan n° 2091-10	Chargement prioritaire - souffleuses
Plan n° 2091-13	Circuit de déneigement (niveaux de service)
Plan n° 2091-14	Circuit de déneigement (quartiers écologiques)

**CIRCUIT
DE DÉNEIGEMENT
(GRATTAGE ET SABLAGE)**

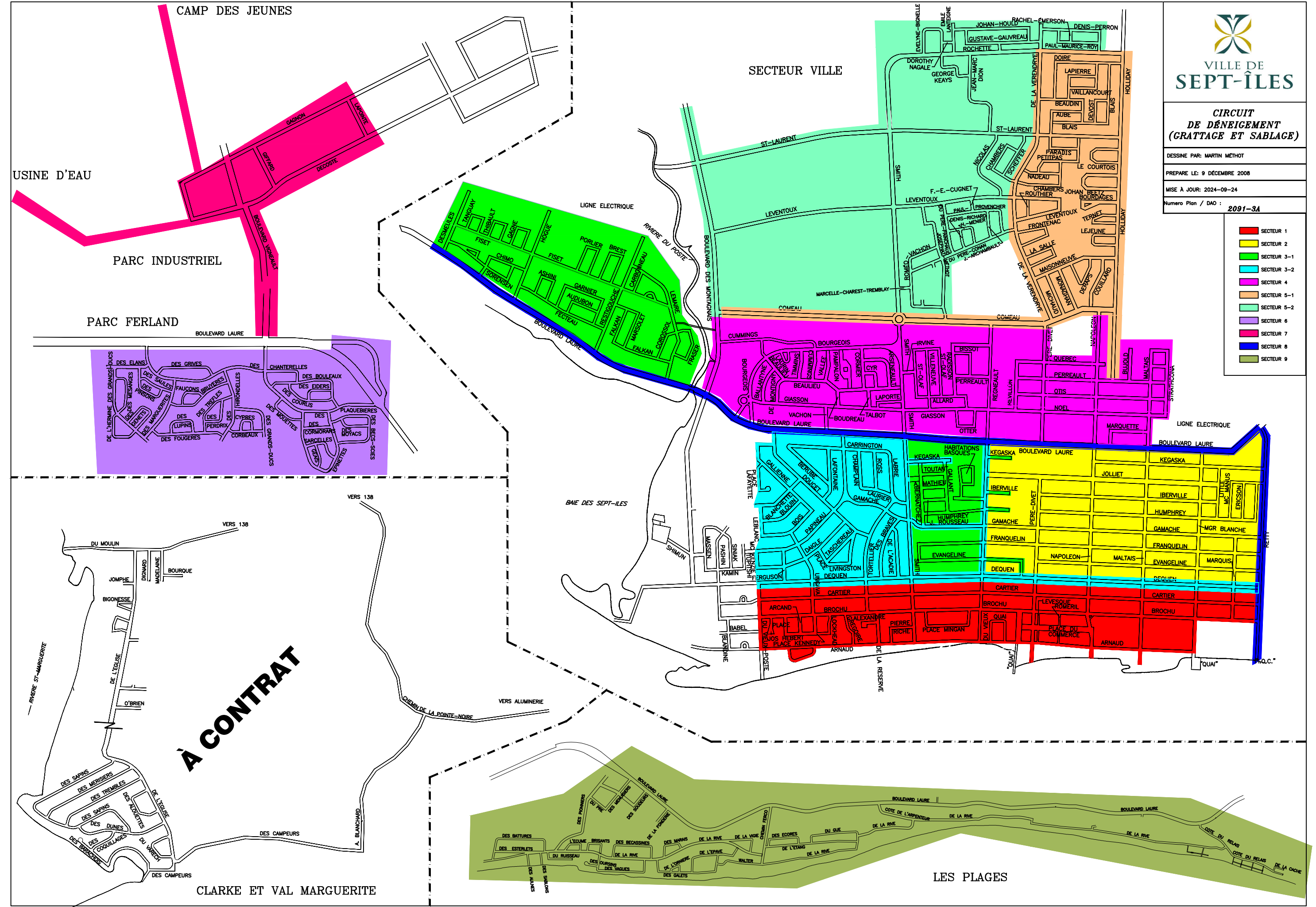
DESSINE PAR: MARTIN MÉTHOT

PRÉPARE LE: 9 DÉCEMBRE 2008

MISE À JOUR: 2024-09-24

Numero Plan / DAO : **2091-3A**

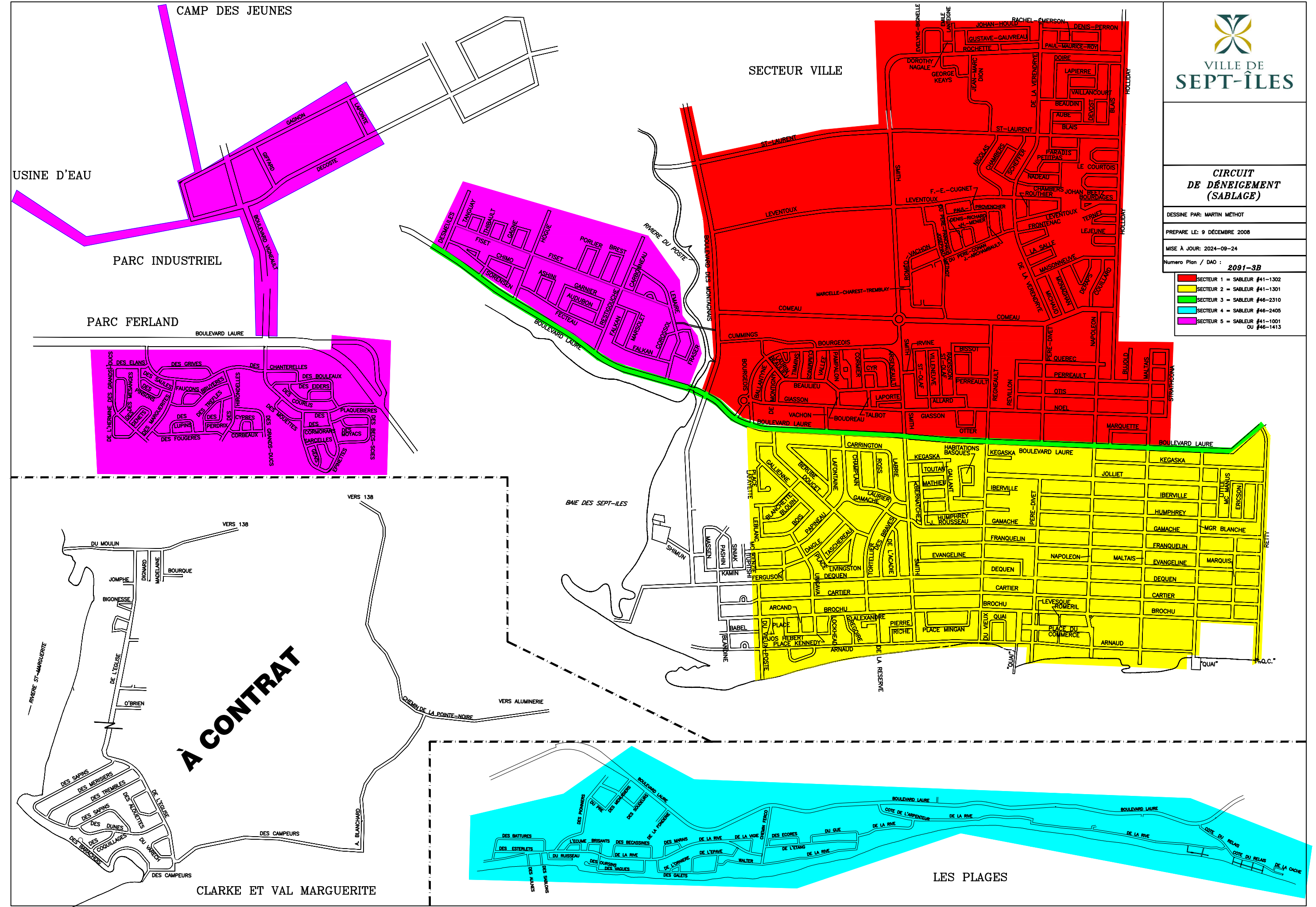
- SECTEUR 1
- SECTEUR 2
- SECTEUR 3-1
- SECTEUR 3-2
- SECTEUR 4
- SECTEUR 5-1
- SECTEUR 5-2
- SECTEUR 6
- SECTEUR 7
- SECTEUR 8
- SECTEUR 9



**CIRCUIT
DE DÉNEIGEMENT
(SABLAGE)**

DESSINE PAR: MARTIN MÉTHOT
PRÉPARE LE: 9 DÉCEMBRE 2008
MISE À JOUR: 2024-09-24
Numero Plan / DAO : **2091-3B**

- SECTEUR 1 = SABLEUR #41-1302
- SECTEUR 2 = SABLEUR #41-1301
- SECTEUR 3 = SABLEUR #46-2310
- SECTEUR 4 = SABLEUR #46-2405
- SECTEUR 5 = SABLEUR #41-1001
OU #46-1413



USINE D'EAU

PARC INDUSTRIEL

PARC FERLAND

SECTEUR VILLE

BAIE DES SEPT-ÎLES

LES PLAGES

À CONTRAT

CLARKE ET VAL MARGUERITE

**CIRCUIT
DE DÉNEIGEMENT
ZONE À SURVEILLER**

DESSINE PAR: MARTIN MÉTHOT
PRÉPARE LE: 9 Décembre 2008
MISE À JOUR: 2024-09-24
Numero Plan / DAO : 2091-4

- ESPACES VERTS À SURVEILLER
- ZONES À SURVEILLER
- ÉCOLE / ÉGLISE
- BOUTONS POUSSOIRS

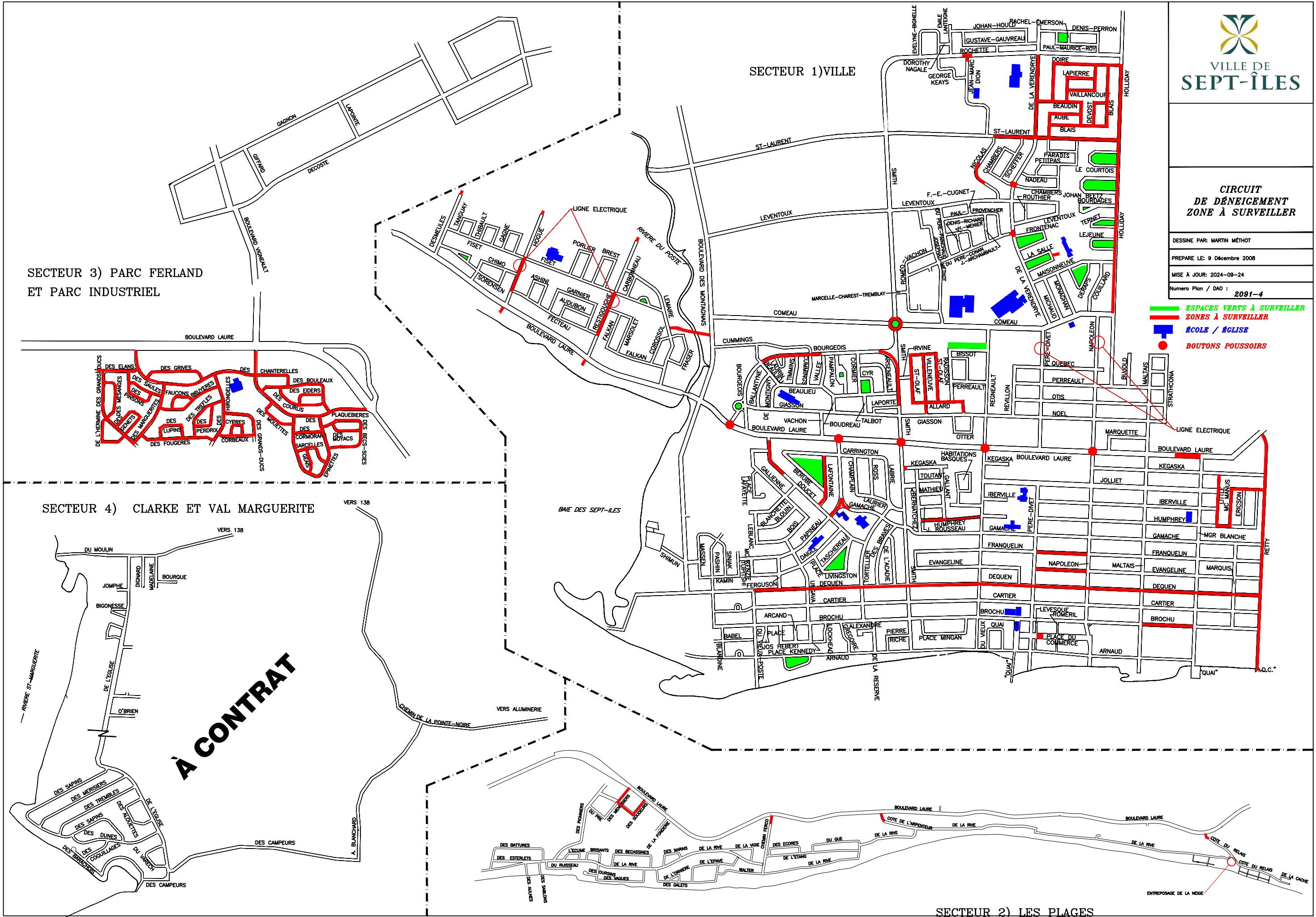
SECTEUR 1) VILLE

SECTEUR 3) PARC FERLAND
ET PARC INDUSTRIEL

SECTEUR 4) CLARKE ET VAL MARGUERITE

SECTEUR 2) LES PLAGES

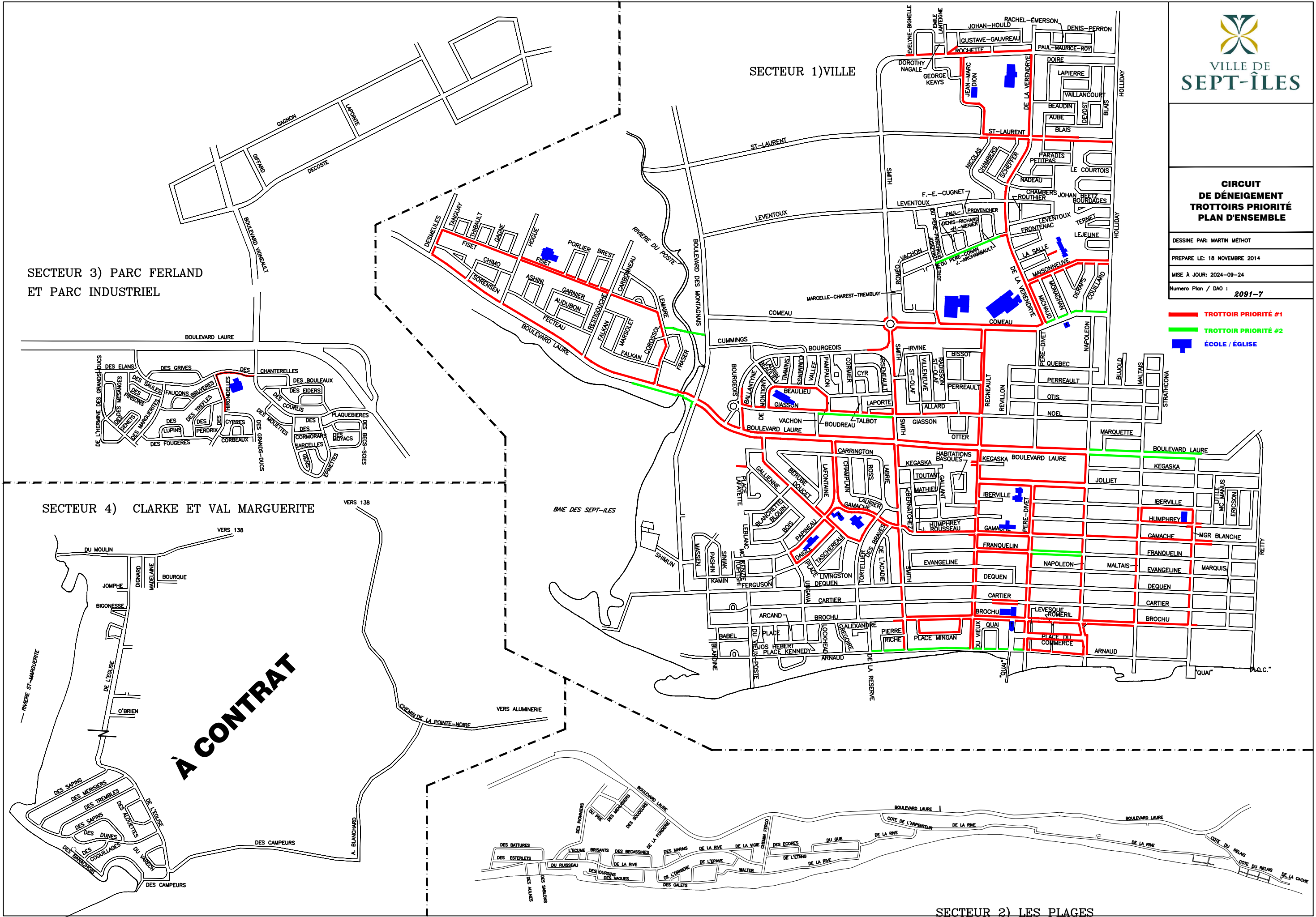
À CONTRAT



**CIRCUIT
DE DÉNEIGEMENT
TROTTOIRS PRIORITÉ
PLAN D'ENSEMBLE**

DESSINE PAR: MARTIN MÉTHOT
PRÉPARE LE: 18 NOVEMBRE 2014
MISE À JOUR: 2024-09-24
Numero Plan / DAO : 2091-7

- TROTTOIR PRIORITÉ #1
- TROTTOIR PRIORITÉ #2
- ÉCOLE / ÉGLISE



À CONTRAT

**DÉNEIGEMENT ET
RAMASSAGE
PRIORITÉ DE L'ÉQUIPE DE SOIR
PRIORITÉ #1 ET #2**

DESSINE PAR: MARTIN MÉTHOT
PRÉPARE LE: 18 NOVEMBRE 2014
MISE À JOUR: 2024-09-24
Numero Plan / DAO : 2091-8

- PRIORITÉ #1
- PRIORITÉ #2
- ÉCOLE / ÉGLISE

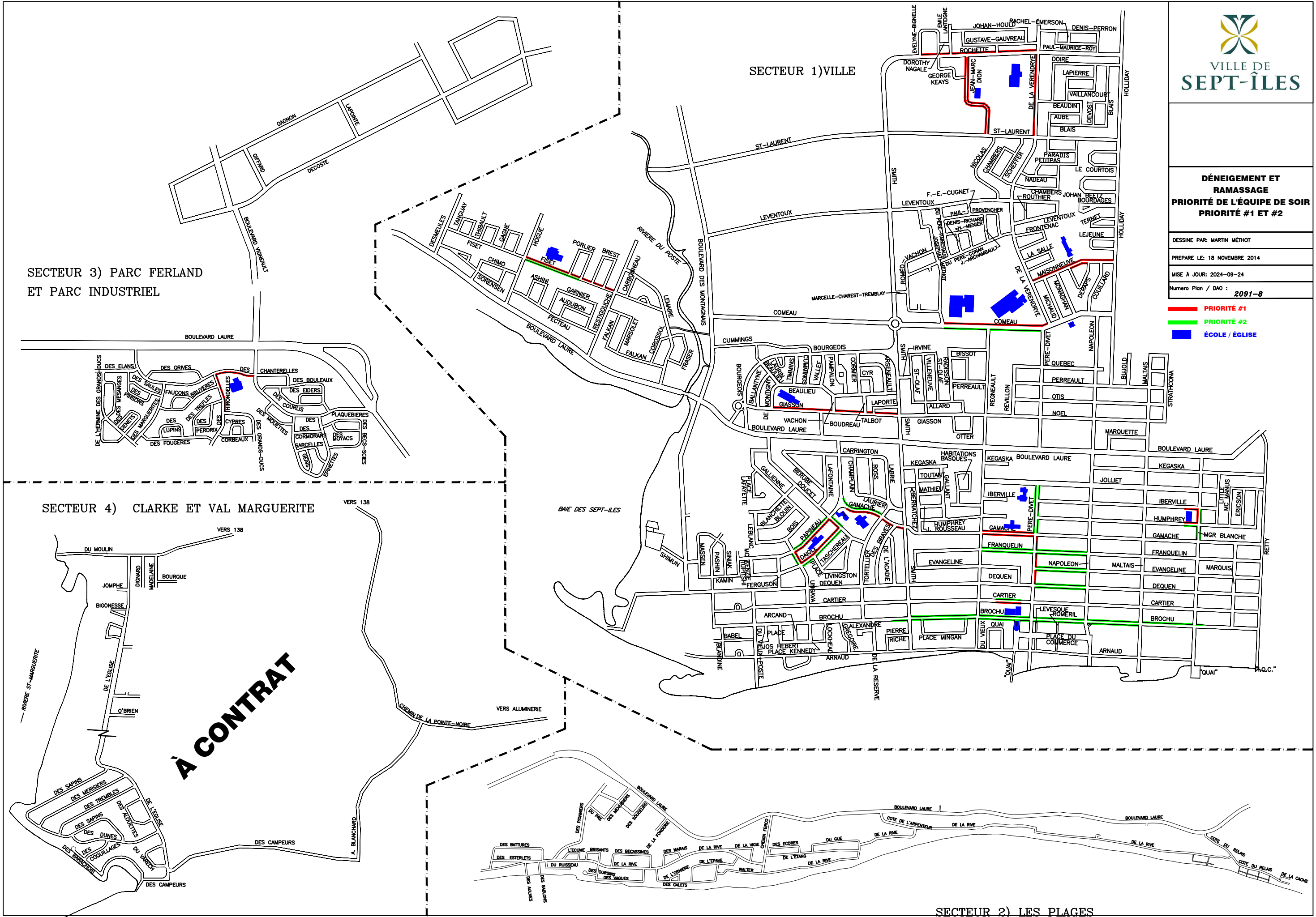
SECTEUR 1) VILLE

SECTEUR 3) PARC FERLAND
ET PARC INDUSTRIEL

SECTEUR 4) CLARKE ET VAL MARGUERITE

SECTEUR 2) LES PLAGES

À CONTRAT



SOUFFLAGE EN BORDURE

DESSINE PAR: MARTIN MÉTHOT
 PRÉPARE LE: 18 NOVEMBRE 2014
 MISE À JOUR: 2024-10-23
 Numéro Plan / DAO : 2091-9

SOUFFLAGE EN BORDURE (TERRAIN VSI)
ÉCOLE / ÉGLISE

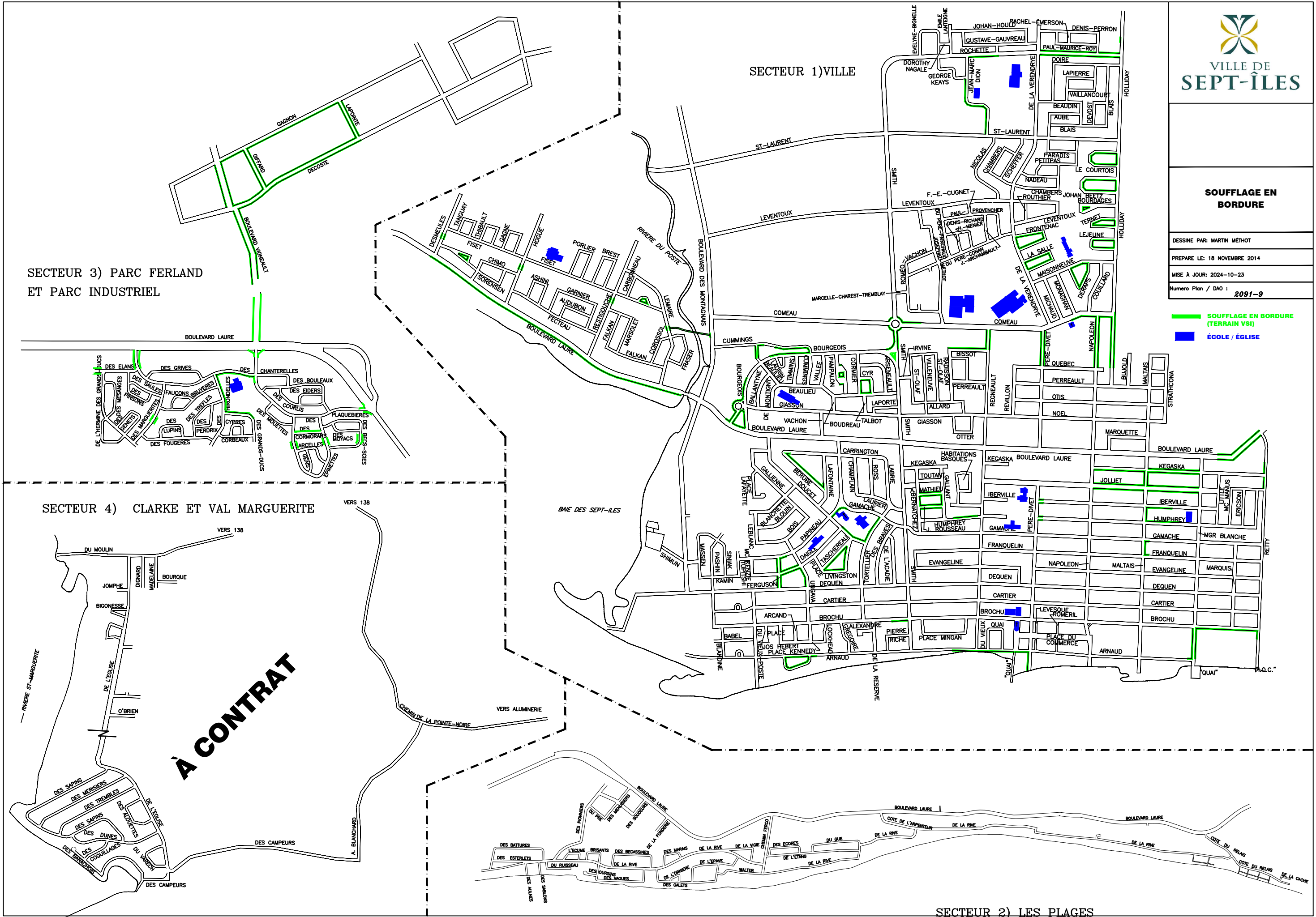
SECTEUR 1) VILLE

SECTEUR 3) PARC FERLAND ET PARC INDUSTRIEL

SECTEUR 4) CLARKE ET VAL MARGUERITE

SECTEUR 2) LES PLAGES

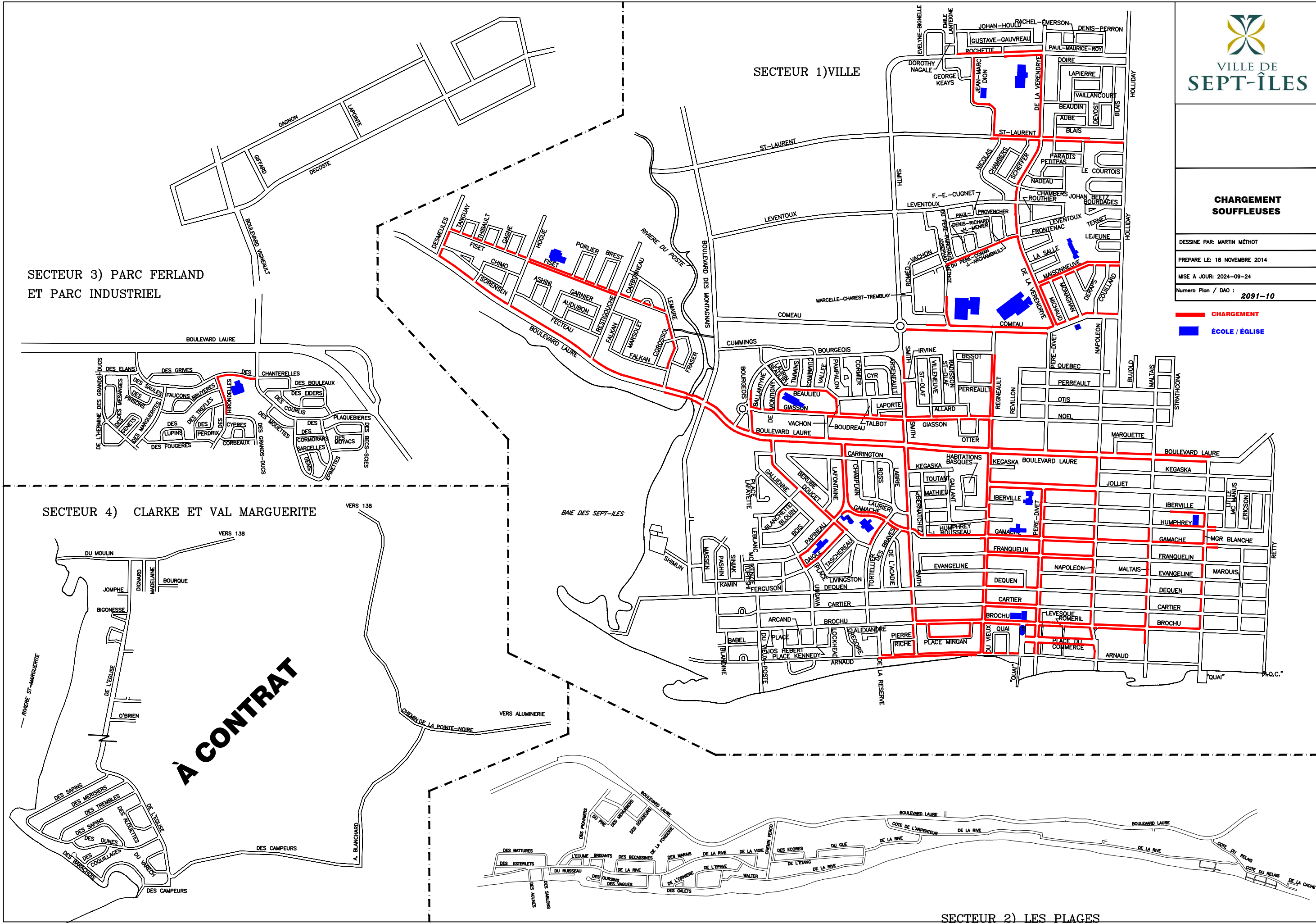
À CONTRAT



**CHARGEMENT
SOUFFLEUSES**

DESSINE PAR: MARTIN MÉTHOT
 PRÉPARE LE: 18 NOVEMBRE 2014
 MISE À JOUR: 2024-09-24
 Numéro Plan / DAO : 2091-10

CHARGEMENT
ÉCOLE / ÉGLISE



À CONTRAT

**CIRCUIT
DE DÉNEIGEMENT
NIVEAUX DE SERVICES
PLAN D'ENSEMBLE**

DESSINE PAR: MARTIN MÉTHOT
PRÉPARÉ LE: 08 OCTOBRE 2015
MISE À JOUR: 2022-09-26
Numero Plan / DAO : 2091-13

- NIVEAU DE PRIORITÉ #1
- NIVEAU DE PRIORITÉ #2
- NIVEAU DE PRIORITÉ #3
- ÉCOLE / ÉGLISE

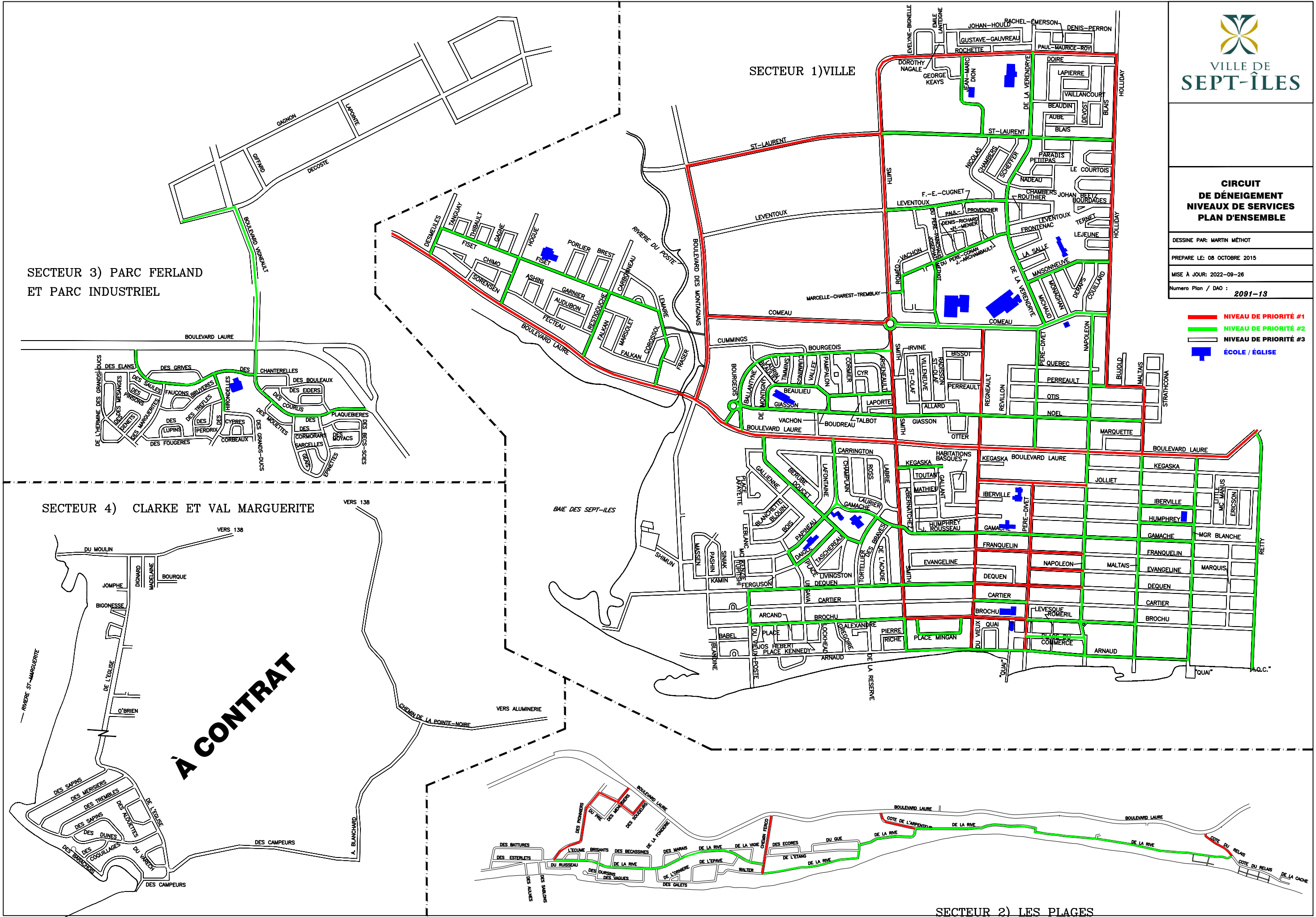
SECTEUR 1) VILLE

SECTEUR 3) PARC FERLAND
ET PARC INDUSTRIEL

SECTEUR 4) CLARKE ET VAL MARGUERITE

SECTEUR 2) LES PLAGES

À CONTRAT



**CIRCUIT
DE DÉNEIGEMENT
QUARTIER ÉCOLOGIQUE
PLAN D'ENSEMBLE**

DESSINE PAR: MARTIN MÉTHOT
 PRÉPARÉ LE: 06 OCTOBRE 2016
 MISE À JOUR: 2019-10-16
 Numéro Plan / DAO : 2091-14

■ QUARTIER ÉCOLOGIQUE EXISTANT

■ ÉCOLE / ÉGLISE

